
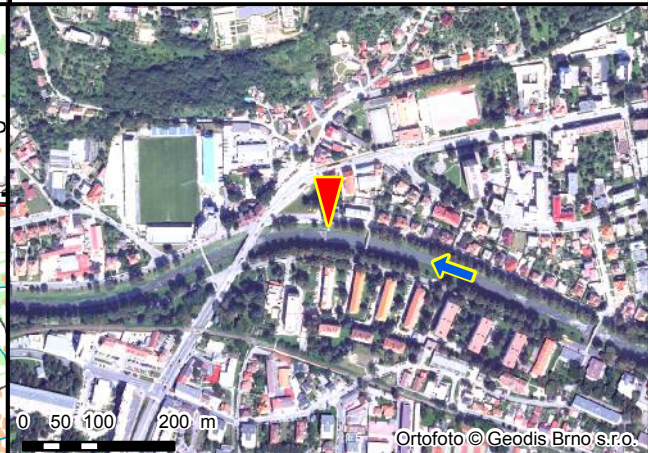




Číslo:	Kat.:	Profil:	Tok:	Stupně povodňové aktivity:		
<b>344</b>	<b>A</b>	<b>Zlín</b>	<b>Dřevnice</b>	<b>I. SPA</b>	<b>170 cm</b>	<b>64,1 m<sup>3</sup> · s<sup>-1</sup></b>
Obec:	Platnost SPA pro úsek toku/Kritické místo:			<b>II. SPA</b>	<b>200 cm</b>	<b>82,6 m<sup>3</sup> · s<sup>-1</sup></b>
<b>Zlín</b>	<b>Zlín – ústí toku do Moravy</b>			<b>III. SPA</b>	<b>260 cm</b>	<b>123 m<sup>3</sup> · s<sup>-1</sup></b>

Umístění hlásného profilu:	Čtení hlásného profilu:
<b>100 m nad mostem směr Kostelec, pravý břeh</b>	<b>Pravý břeh – měřicí lišta u schodů vedle měřicí stanice</b>



 Hlásný profil  
 Směr toku



Povodňový plán  
správního obvodu  
Zlínského kraje

