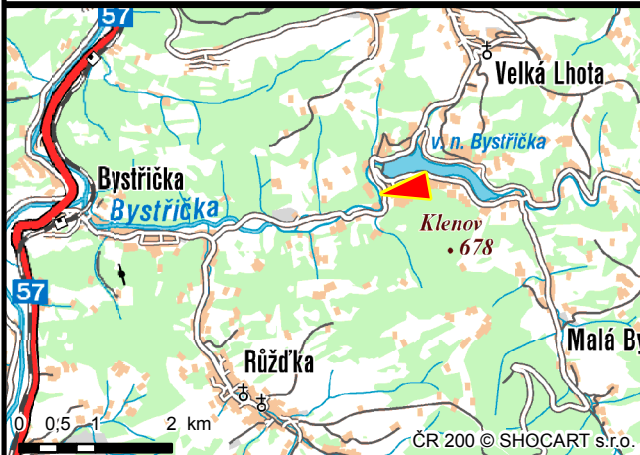




Číslo:	Kat.:	Profil:	Tok:	Stupně povodňové aktivity:		
323	A	VD Bystřička	Bystřice	I. SPA	80 cm	9 m ³ · s ⁻¹
Obec:	Platnost SPA pro úsek toku/Kritické místo:			II. SPA	90 cm	12 m ³ · s ⁻¹
Bystřička	Valašská Bystřice – ústí do Vset. Bečvy			III. SPA	110 cm	19,3 m ³ · s ⁻¹

Umístění hlásného profilu:	Čtení hlásného profilu:
Levý břeh, cca 300 m pod hrází	Levý břeh – měřicí lišta u schodů vedle měřicí stanice navazuje na měrnou lištu umístěnou v toku



 Hlásný profil
 Směr toku

Povodňový plán
 správního obvodu
 Zlínského kraje
